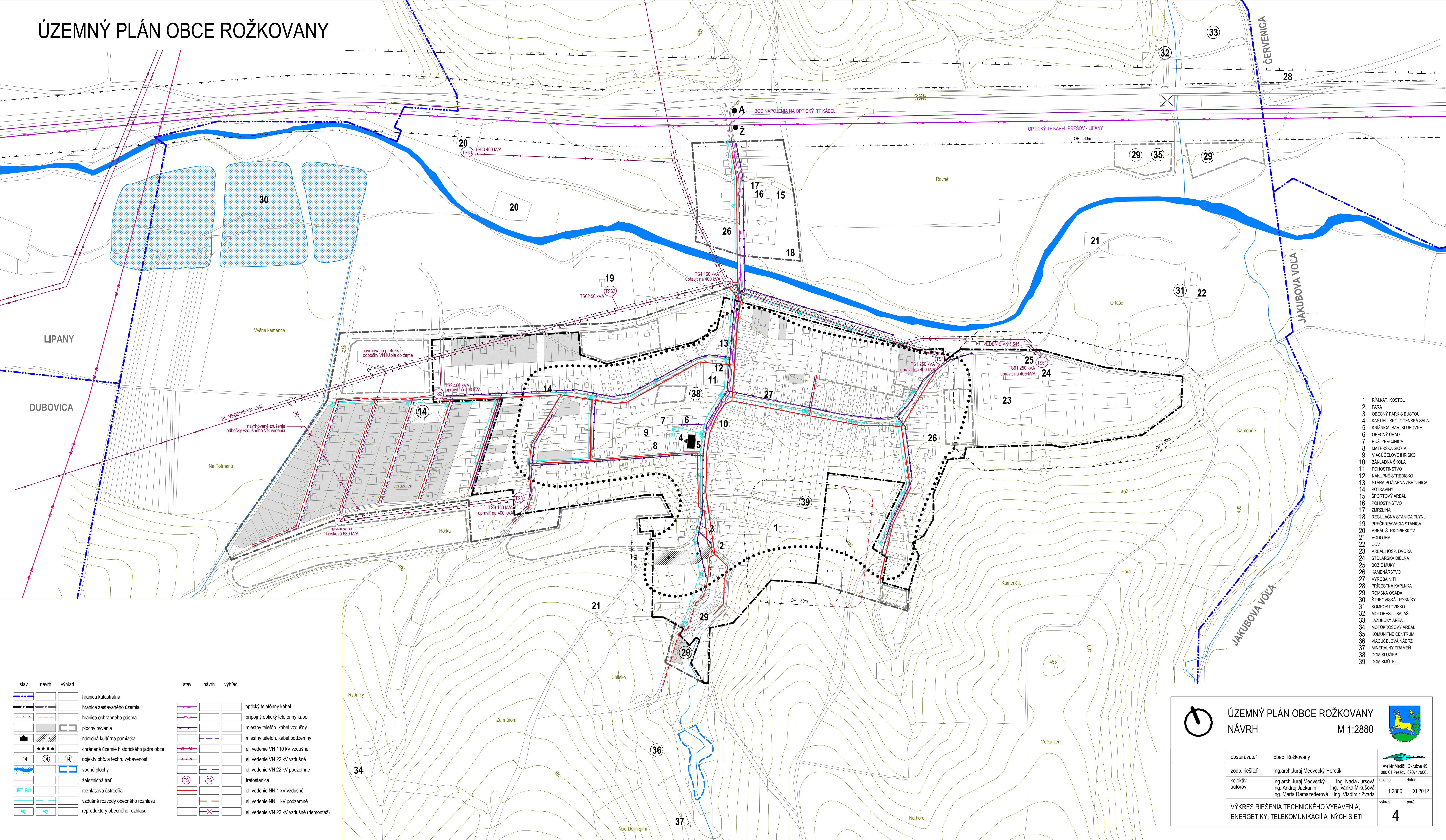



ÚZEMNÝ PLÁN OBCE ROŽKOVANY



stav	návrh	výhľad	
			hranica katastrálna
			hranica zastavaného územia
			hranica ochranného pásma
			plochy bývania
			národná kultúrna pamiatka
			chránené územie historického jadra obce
			objekty obć. a techn. vybavenosti
			vodné plochy
			železničná trať
			rozhlasová ústredňa
			vzdušné rozvody obecného rozhlasu
			reproduktory obecného rozhlasu


stav	návrh	výhľad	
			optický telefónny kábel
			pripojný optický telefónny kábel
			miestny telefón. kábel vzdušný
			miestny telefón. kábel podzemný
			el. vedenie VN 110 kV vzdušné
			el. vedenie VN 22 kV vzdušné
			el. vedenie VN 22 kV podzemné
			trafostanica
			el. vedenie NN 1 kV vzdušné
			el. vedenie NN 1 kV podzemné
			el. vedenie VN 22 kV vzdušné (demontáž)


- 1 RÍM.KAT. KOSTOL
- 2 FARA
- 3 OBECNÝ PARK S BUSTOU
- 4 KAŠTIEL, SPOLOČENSKÁ SÁLA
- 5 KNIŽNICA, BAR, KLUBOVNE
- 6 OBECNÝ ÚRAD
- 7 POŽ. ZBRONICA
- 8 MATERSKÁ ŠKOLA
- 9 VIACÚČELOVÉ HRISKO
- 10 ZÁKLADNÁ ŠKOLA
- 11 POHOSTINSTVO
- 12 NAKUPNÉ STREDISKO
- 13 STARÁ POŽARNA ZBRONICA
- 14 POTRAVINY
- 15 ŠPORTOVÝ AREÁL
- 16 POHOSTINSTVO
- 17 ZMRZLINA
- 18 REGULÁČNÁ STANICA PLYNU
- 19 PREČERPÁVACIA STANICA
- 20 AREÁL ŠTRKOPIESKOV
- 21 VODOJEM
- 22 ČOV
- 23 AREÁL HOSP. DVORA
- 24 STOLÁRSKA DIELŇA
- 25 BOŽIE MUKY
- 26 KAMENÁRSTVO
- 27 VÝROBA NÍTI
- 28 PRÍČESTNÁ KAPLINKA
- 29 RÓMSKA OSADA
- 30 ŠTRKOVISKÁ - RYBNÍKY
- 31 KOMPOSTOVISKO
- 32 MOTOREST - SALAŠ
- 33 JAZDECKÝ AREÁL
- 34 MOTOKROSOVÝ AREÁL
- 35 KOMUNITNÉ CENTRUM
- 36 VIACÚČELOVÁ NÁDRŽ
- 37 MINERÁLNY PRAMEN
- 38 DOM SLUŽIEB
- 39 DOM SMŮTKU



ÚZEMNÝ PLÁN OBCE ROŽKOVANY
NÁVRH

M 1:2880



obstarávateľ	obec Rožkovany	 Ateliér MediG, Okružná 49 080 01 Prešov, 0907179005	
zodp. riešiteľ	Ing.arch.Juraj Medvecký-Heretik	mierka	dátum
kolektív autorov	Ing.arch.Juraj Medvecký-H. Ing. Andrej Jackanin Ing. Marta Ramazetterová	1:2880	XI.2012
VÝKRES RIEŠENIA TECHNICKÉHO VYBAVENIA, ENERGETIKY, TELEKOMUNIKÁCIÍ A INÝCH SIETÍ		výkres	paré
		4	